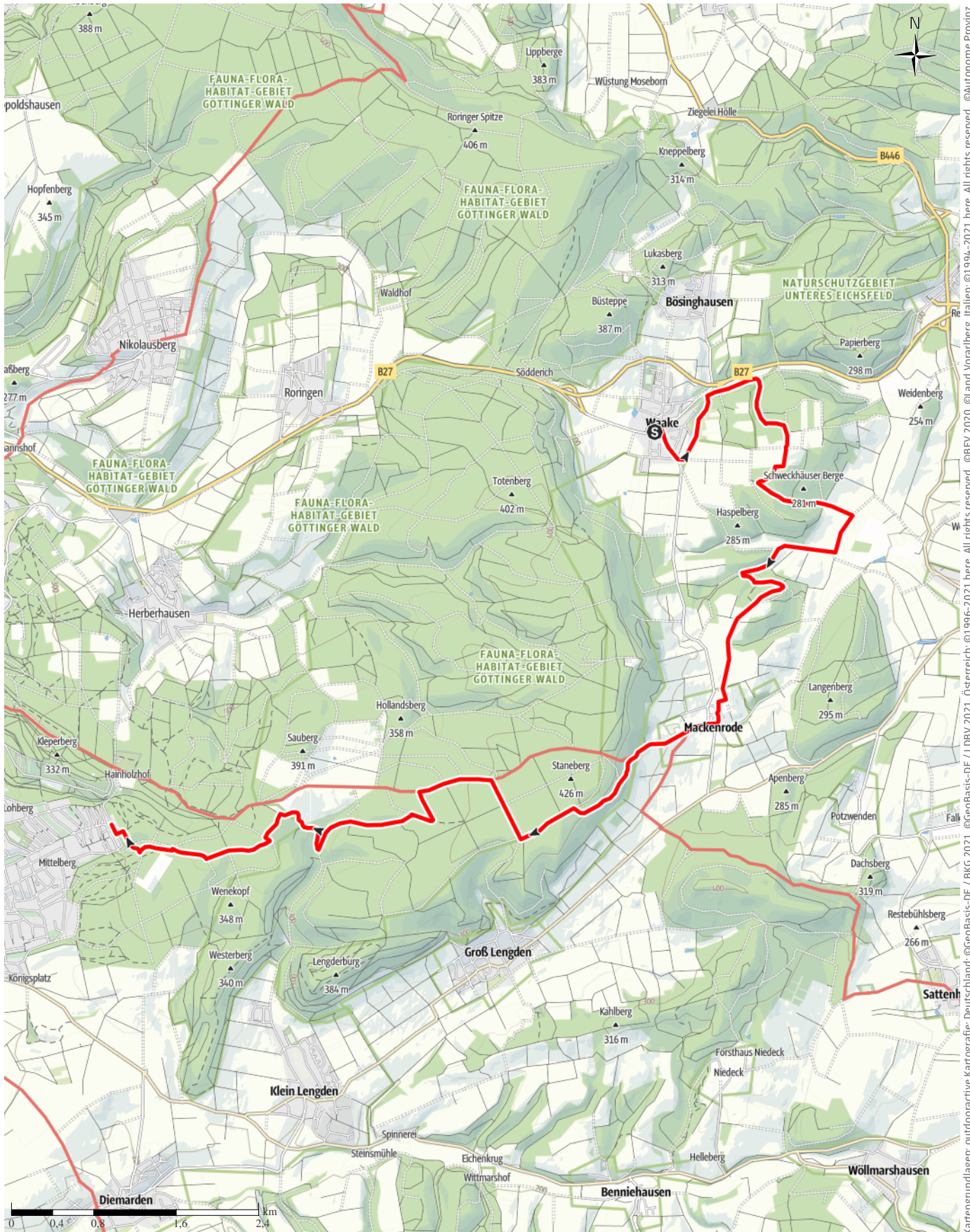


# Von Waake nach Geismar

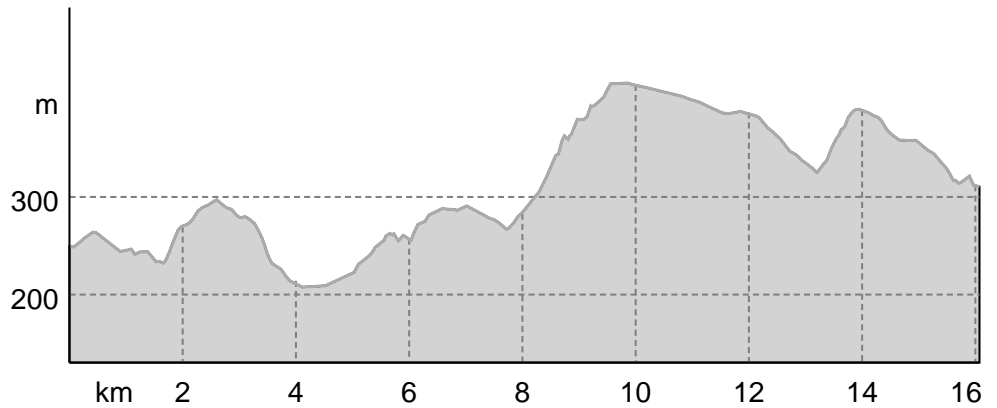
↔ 16,1 km | ⌚ 4:25 h | ▲ 362 m | ▼ 292 m | Schwierigkeit -



Kartengrundlagen: outdooractive Kartografie; Deutschland: ©GeoBasis-DE / BKG 2021, ©GeoBasis-DE / LDBV 2021, Österreich: ©1996-2021 here. All rights reserved. ©BBEV 2020, ©Land Vorarlberg, Italien: ©1994-2021 here. All rights reserved. ©Autonome Provinz Bozen – Südtirol – Abteilung Natur, Landschaft und Raumentwicklung, © Cartago S.R.L. Kartengrundlagen: outdooractive Kartografie; ©OpenStreetMap (www.openstreetmap.org)

# Von Waake nach Geismar

## Höhenprofil



## Tourdaten

### Wanderung

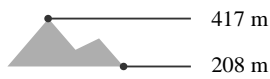
Strecke ↔ 16,1 km

Dauer ⌚ 4:25 h

Aufstieg ⬆️ 362 m

Abstieg ⬇️ 292 m

### Höhenlage



**Christiane Mulle**

Aktualisierung: 12.02.2023

## Tour zum Mitnehmen für iPhone und Android



QR-Code scannen und diese Tour offline speichern, mit Freunden teilen und mehr.

Webseite

<https://www.alpenvereinaktiv.com/s/IHKFkO>